



**КОМИТЕТ ИМУЩЕСТВЕННЫХ ОТНОШЕНИЙ
АДМИНИСТРАЦИИ ПЕРМСКОГО МУНИЦИПАЛЬНОГО РАЙОНА**

РЕШЕНИЕ

о размещении объектов № 775

Пермский край
Пермский район

03.09.2021

Комитет имущественных отношений администрации Пермского муниципального района разрешает Акционерному обществу «Газпром газораспределение Пермь» (ИНН 5902183841, ОГРН 1025900512670, почтовый адрес: 614000, г. Пермь, ул. Петропавловская, 43)

размещение объекта «газопровод давлением до 1,2 Мпа включительно, для размещения которого не требуется разрешение на строительство»

на землях государственная собственность на которые не разграничена


на срок 1 год с 03.09.2021 г. по 02.09.2022 г.

Местоположение: Пермский край, р-н Пермский, с. Нижние Муллы, ул. Паевая, к дому 1.

Приложение: схема предполагаемых к использованию земель или части земельного участка.

И.о председателя комитета
имущественных отношений
администрации Пермского
муниципального района




(подпись, печать)

М.В. Королева

Схема предполагаемых к использованию земель или части земельного участка

Объект: Газопровод давлением до 1,2 Мпа включительно, для размещения которого не требуется разрешения на строительство

Местоположение: расположенным по адресу: Пермский край, р-н Пермский, с. Нижние Муллы, ул. Пасвая, к дому 1

Площадь земель или части земельного участка, кв.м.: 914

Категория земель: земли населенных пунктов

Вид разрешенного использования: -

Описание границ смежных землепользователей:



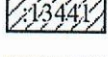

От точки н1 до точки н2 - земельный участок с кадастровым номером 59:32:3250001:704


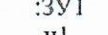


От точки н2 до точки н1 - земли общего пользования

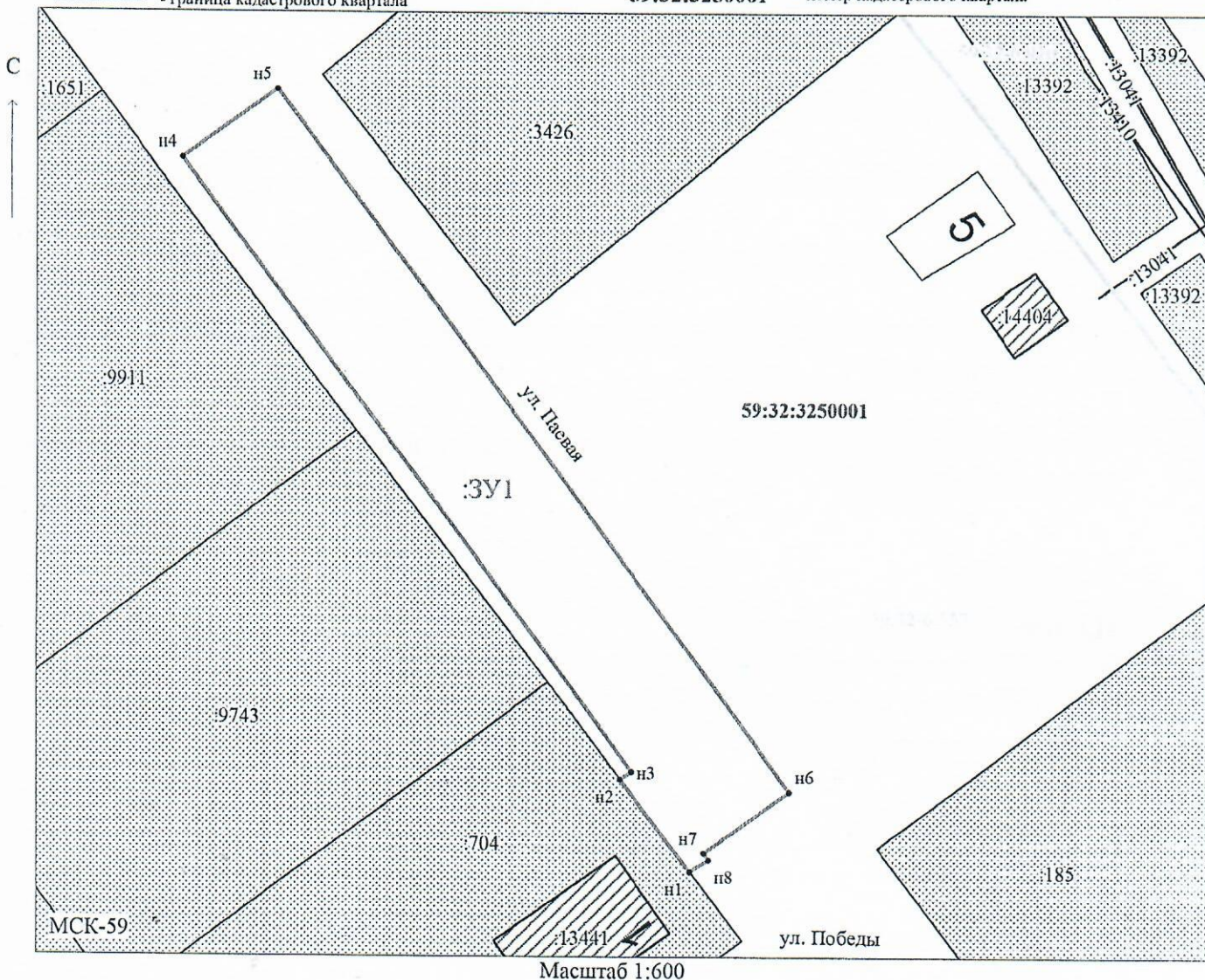
Каталог координат, м

№ точки границы	X	Y
н1	508278.73	2209830.01
н2	508287.54	2209823.36
н3	508288.24	2209824.44
н4	508346.15	2209782.32
н5	508352.61	2209791.22
н6	508286.36	2209839.40
н7	508280.49	2209831.30
н8	508279.87	2209831.75

Условные обозначения:

-  - предполагаемый участок земель, на которых планируется размещение объекта
-  - границы и номер земельного участка, сведения о которых внесены в ЕГРН
-  - границы и номер объекта капитального строительства, сведения о которых внесены в ЕГРН
-  - граница кадастрового квартала

-  - зоны с особыми условиями использования территории, сведения о которых внесены в ЕГРН
-  - обозначение запрашиваемого земельного участка
-  - характерная точка границ земель или части земельного участка
-  - номер кадастрового квартала



Заявитель: _____ / Егошина И.В.
 МП (подпись, расшифровка подписи)
 (для юридических лиц и индивидуальных предпринимателей)